



**Открытые соревнования по спортивному
ориентированию, посвященные
100-летию образования
Белорусского государственного университета**

Техническая информация (Бюллетень №3)

Оргкомитет

- Главный судья – Дмитрий Кедышко;
- Главный секретарь – Елена Гуйдо;
- Зам. гл. судьи по дистанциям – Дмитрий Давидович;
- Старший судья старта – Мария Тамбасова;
- Начальник дистанции (спринт) – Дмитрий Крапивко;
- Начальник дистанции (средняя) – Сергей Воробей;
- Инспектор дистанции (средняя) – Дмитрий Давидович;
- Начальник дистанции (тренировка) – Дмитрий Давидович;
- Хронометраж – Алексей Лабчевский;
- Контроллер федерации – Сергей Солодкин.

Состав жюри:

- Сергей Солодкин;
- Анна Павлова;
- Никита Лаппо.

Программа соревнований

8 мая, суббота

- 11:00-14.00 – Приезд и регистрация участников в центре соревнований.
- 14:15 – Церемония открытия соревнований.
- 15:00 – Лично-командные соревнования на спринтерской дистанции.
- До 18:00 – Награждение первого дня соревнований.

9 мая, воскресенье

- 12:15 – Церемония открытия Открытого чемпионата Беларуси.
- 13:00 – Лично-командные соревнования на средней дистанции. Открытый чемпионат Беларуси (средняя дистанция) для групп МЕ, ЖЕ. Этап Кубка БФО среди ветеранов.
- До 16:00 – Награждение второго дня соревнований.

10 мая, понедельник

- 12:00-14:00 – Открытый старт на средней дистанции (проводится в формате тренировки по принципу «Зелёного стадиона»).
- До 16:00 – Подведение итогов соревнований. Отъезд участников.

Отметка

На соревнованиях будет использоваться отметка SPORTident и SPORTident Air+. Допускается участие с личными SI-чипами любой серии. Также возможна аренда чипа у организаторов.

Порядок определения и награждения победителей (призеров)

Победитель и призеры определяются по результатам каждого дня соревнований согласно Правилам соревнований по спортивному ориентированию. Победитель и призеры соревнований награждаются дипломами и призами. В Open группах награждение не проводится.

Проживание

- Турбаза в аг. Валевка Новогрудского района (45 мест) – 6 руб./сутки. Предварительный заказ проживания по тел.: +375(29) 9614753 (Оксана Арсеньевна).
- Спортзал в школе – 5 руб. за всё время.
Бронирование мест при заявке (указывать в примечаниях) до 4 мая 2021 года. После указанного срока обеспечение проживанием не гарантируется.
- Полевой лагерь не организуется. При проживании в палатках на месте старта второго дня соревнований просьба согласовать места установок палаток с организаторами.
- Возможно проживание в палатках на оз. Литовка: <https://yandex.by/maps/-/CCU4MYboHB>.
- Самостоятельное размещение участников в гостиницах Новогрудского и Дятловского районов.

Досуг

Новогрудок – один из исторических и культурных центров Беларуси. Прямо на дистанции Вашему вниманию будут представлены многочисленные памятники архитектуры, которые после соревнований можно осмотреть внимательнее.

Больше о памятниках архитектуры, истории и не только можно узнать в «Новогрудском историко-краеведческом музее». Информации: <http://navagrudak.museum.by/>.

Для любителей литературы отлично подойдёт посещение Дома-музея Адама Мицкевича, польского поэта белорусского происхождения. Информация: <http://mickiewicz.museum.by/>.

Есть куда сходить и ценителям изобразительного искусства. Картинная галерея Кастуся Качана ждёт Вас. Информации: <https://kachangallery.com/>.

За городом тоже есть на что посмотреть, например «Фэнтези-усадьба Литовка». Работает ежедневно с 11:00 до 19:00. Расположение: <https://yandex.by/mApS/-/CCU4ITGXKA>.

8 мая (спринтерская дистанция)

Центр соревнований

Центральная площадь г. Новогрудок - <https://yandex.by/maps/-/CCUY6ZEsHB>.

Координаты центра соревнований: 53.598706, 25.825073.

Парковка: <https://yandex.by/maps/-/CCU4MBFnXC>.



Карта

Карта «Новогрудок (центр)». Часть карты использовалась в 2013 году.

Авторы: Дмитрий Крапивко, 2013 г., Дмитрий Давидович, Дмитрий Кедышко, 2021 г.





ISSprOM 2019. Масштаб 1:4000, 1:3000. Сечение рельефа 2.5 м.

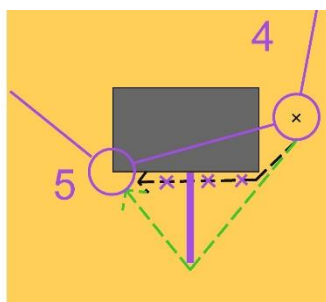
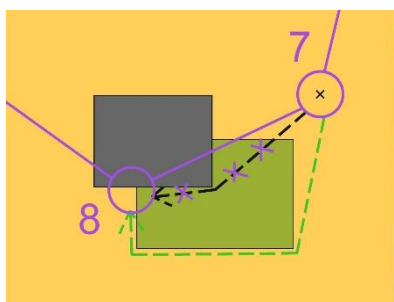


Описание местности

Центральная часть г. Новогрудок, территория Новогрудского замка, административные здания, частная застройка.

ВНИМАНИЕ! Запрещено передвижение участников по территории, указанной на карте знаками:

-  410
-  520
-  708
-  709
-  714



Зеленой линией указан разрешенный маршрут движения, **черной** - маршрут движения запрещен, в случае нарушения правил участник будет дисквалифицирован.

Опасные места

Бельевые веревки, крутые склоны, бетонные стенки, слабоинтенсивное движение машин внутри дворовых территорий и частного сектора, узкие проходы.

Форма одежды

Рекомендуется открытая форма одежды и обувь с неметаллическими шипами.

Параметры дистанций

Группа	Длина, км	Кол-во КП	Группа	Длина, км	Кол-во КП
M14	1,8	16	Ж14	1,8	16
M16	2,1	20	Ж16	2,1	20
M18	2,3	23	Ж18	2,1	20
M21A	2,3	23	Ж21A	2,1	20
M21E	2,4	26	Ж21E	2,3	23
M35	2,3	23	Ж35	2,3	23
M40	2,3	23	Ж40	2,1	20
M45	2,3	23	Ж45	2,1	20
M50	2,1	20	Ж50	2,1	20
M55	2,1	20	Ж55	2,1	20
M60	2,1	20	Ж60	2,1	20

M65	2,1	20	Ж65	1,7	18
M70	1,7	18	Ж70	1,7	18
M75	1,7	18	Ж75	1,7	18
M80	1,7	18	Ж80	1,7	18
Open 1	2,4	26	Open 2	2,1	20

Контрольное время: 60 минут для всех групп.

Легенды

- Впечатаны в карту;
- Дополнительные легенды индивидуально выдаются при входе в стартовый коридор.

Транспорт

Подъезд к месту проведения соревнований возможен на общественном междугороднем транспорте (автобусы, маршрутки). Заказать маршрутку можно на сайте: <https://atlasbus.by/>.

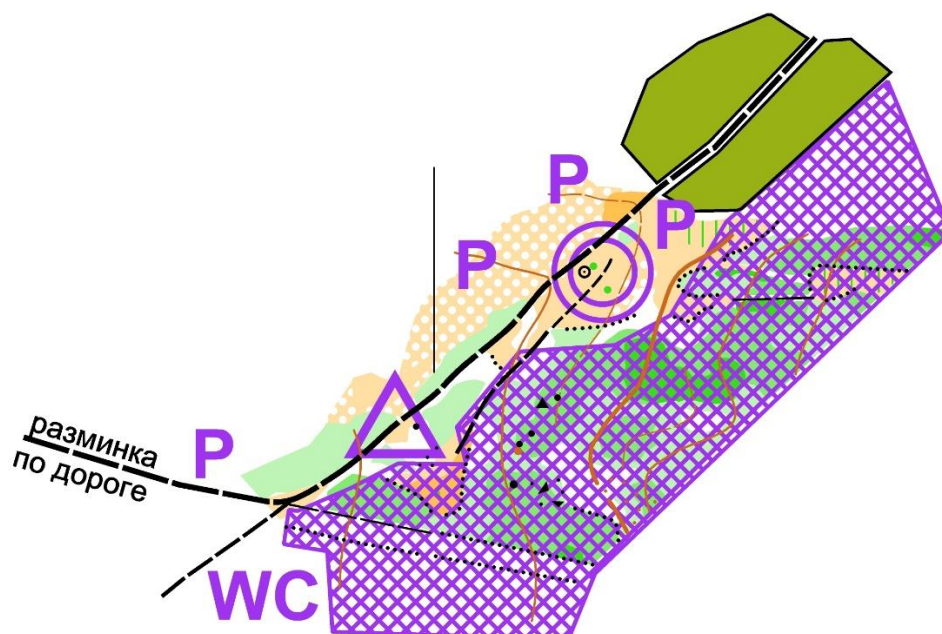
ВНИМАНИЕ! В связи с эпидемиологической ситуацией для снижения риска инфицирования обеспечения водой на финише дистанции не будет. Рекомендуется иметь собственный запас воды на время соревнований.

9 мая (средняя дистанция)

Центр соревнований

д. Барташи - <https://yandex.by/maps/-/CCUY6ZtzhD>.

Координаты центра соревнований: 53.425580, 25.602580.

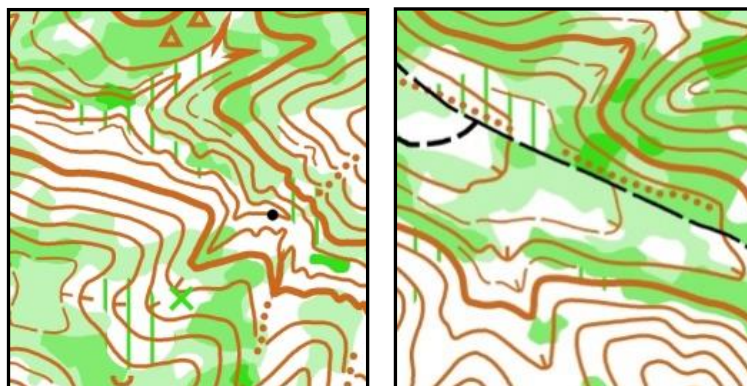


Карта

Карта «Дворец». Местность использовалась в 1988 году.

Автор: Сергей Воробей, сентябрь-октябрь 2020 г., апрель 2021 г.

ISOM 2017-2. Масштаб 1:10 000, 1:7 500. Сечение рельефа 5 м.



Описание местности

Рельеф овражисто-балочный с большим разветвлением лощин. Перепад высот на склоне до 70м. Лес преимущественно хвойных пород, с подлеском. (в подлеске встречаются заросли ежевики, повалы после зимы). Пробегамость от очень плохой до обычной, есть небольшие участки хорошо пробегаемого леса, открытые участки отсутствуют. Дорожная сеть и наличие болотных участков практически отсутствуют. Грунт твердый.

ВНИМАНИЕ! В связи с большим количеством клещей в лесу рекомендуется использование противоклещевых средств!

Опасные места

Крутые склоны оврагов.

Форма одежды

Рекомендуется закрытая форма одежды и обувь с шипами.

Параметры дистанций

Группа	Длина, км	Кол-во КП	Масштаб	Набор высоты, м
M14	2,4	10	1:7 500	90
M16, Ж18, Ж21А	3,4	14	1:10 000	160
M18	4,1	13	1:10 000	170
M21E	5,2	20	1:10 000	230
M35	4,8	19	1:10 000	220
M40, M45	4,5	18	1:10 000	210

М50, М55	4,1	18	1:7 500	120
М60, Ж45, Ж50	3,3	14	1:7 500	100
М65	3,1	13	1:7 500	120
М70, М75, Ж65	2,6	11	1:7 500	80
М80, Ж70, Ж75, Ж80	2,3	10	1:7 500	65
Ж14	2,3	8	1:7 500	90
Ж16	2,9	11	1:10 000	130
М21А, Ж21Е	4,0	15	1:10 000	180
Ж35, Ж40	3,5	14	1:10 000	180
Ж55, Ж60	2,8	12	1:7 500	90
Open 1	4,1	16	1:7 500	120
Open 2	2,6	11	1:7 500	65

ВНИМАНИЕ! Ввиду отсутствия на карте дорожной сети для преодоления дистанций МЖ14 необходимо иметь навыки ориентирования, предусматривающие чтение рельефа.

Контрольное время: 150 минут для всех групп

Легенды

- Впечатаны в карту;
- Дополнительные легенды индивидуально выдаются при входе в стартовый коридор.

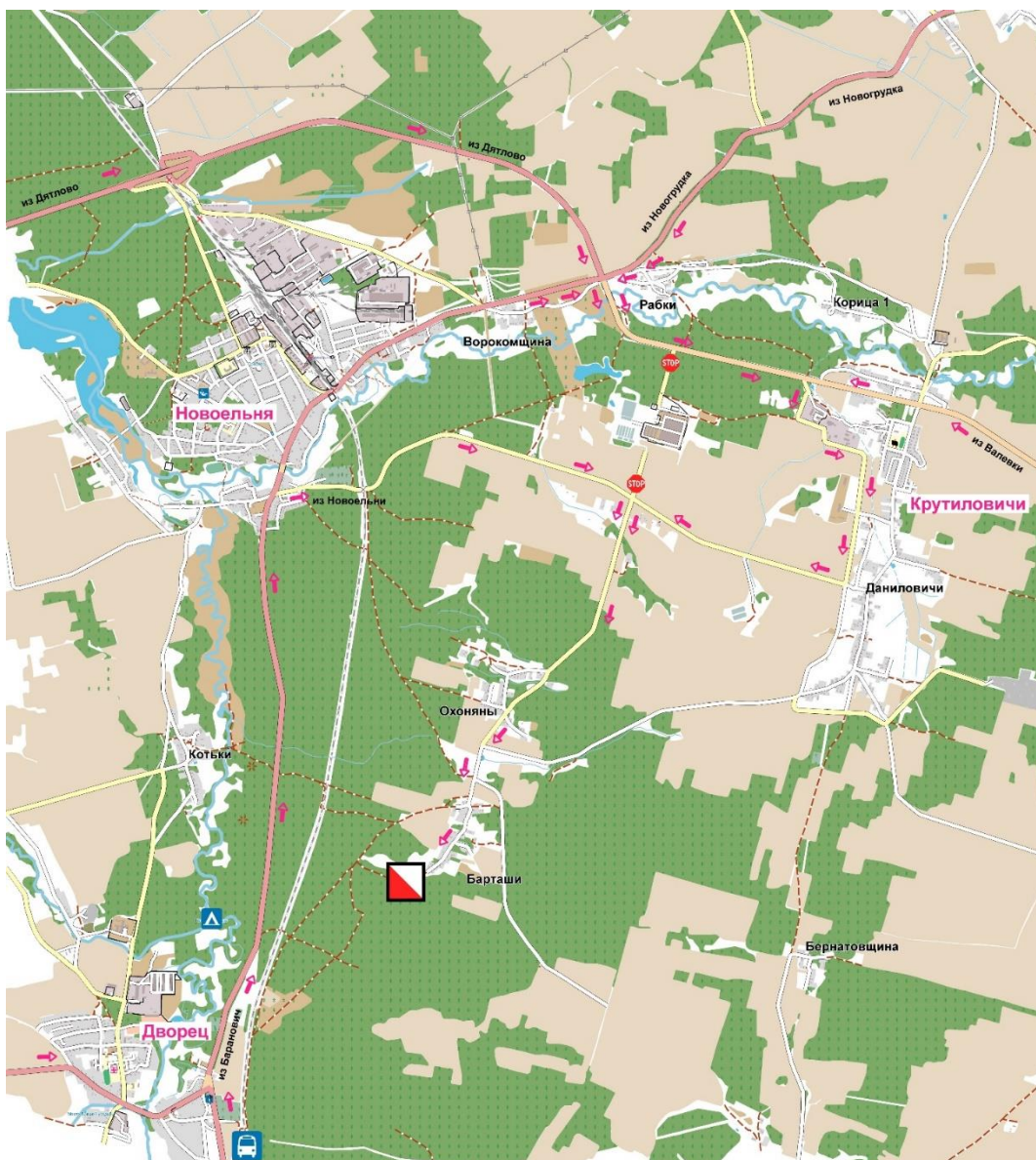
Границы района соревнований и аварийный азимут

С востока район ограничен грунтовой дорогой, с запада железной дорогой, с юга частично запаханнами полями, частично ограничений нет. В случае потери ориентировки выходить на север к д. Барташи.

Транспорт

Подъезд к месту проведения соревнований возможен на общественном транспорте. Наиболее удобные дизель-поезда Лида-Барановичи и Барановичи-Лида (до ст. Дворец). Далее по схеме 3,5 км.

Схема проезда



10 мая (открытая тренировка)

Центр соревнований

д. Барташи - <https://yandex.by/maps/-/CCUY6ZtzhD>.

Координаты центра соревнований: 53.425580, 25.602580.

Информация

Открытая тренировка проводится в формате «Зелёного стадиона». На выбор будут предложены дистанции разного уровня сложности. Заявка осуществляется до 14:00 6 мая через google-форму по ссылке: <https://forms.gle/L7wvbQN2PBZe7XT77>.

Для участников, не заявившихся через google-форму до 14:00 6 мая, на старте будет иметься небольшой запас карт (А5, масштаб 1:10 000).

Целевой взнос

Группы	Размер взноса
МЖ 14-18, МЖ 60-80, студенты	5 руб.
МЖ 21-55	8 руб.

Аренда чипа входит в целевой взнос участия в открытой тренировке.

Параметры дистанций

Дист.	Длина, км	Кол-во КП	Масштаб	Рекомендации
Д1	5,01	18	1:7500	Опытным, большой набор высоты
Д2	4,08	17	1:7500	Опытным
Д3	3,73	15	1:7500	Опытным
Д4	3,18	13	1:7500	Опытным (Для старших ветеранов)
Д5	2,73	10	1:7500	Продвинутым новичкам

ВНИМАНИЕ! Ввиду отсутствия на карте дорожной сети для преодоления дистанций, в том числе Д4-5 необходимо иметь навыки ориентирования, предусматривающие чтение рельефа.